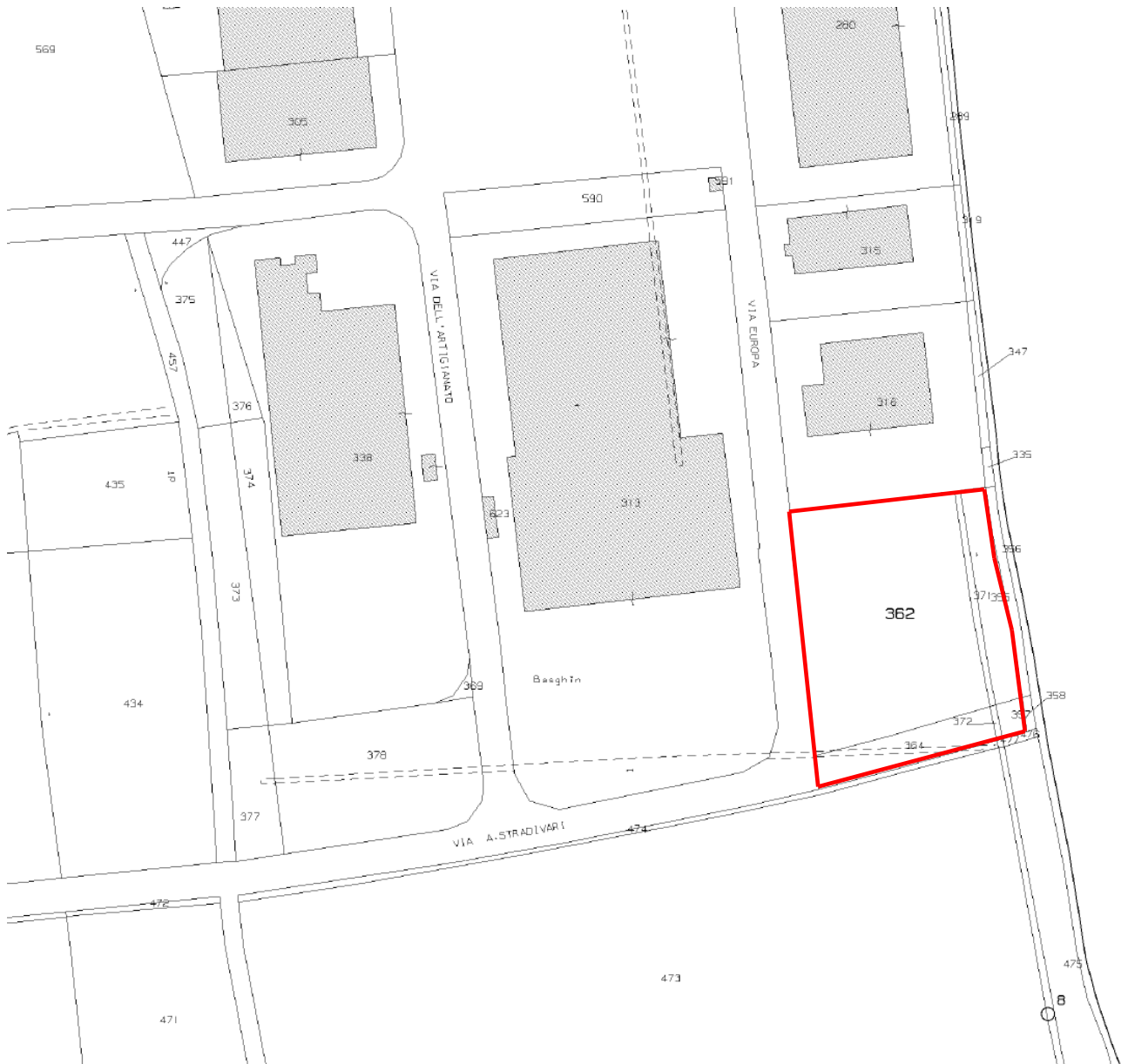
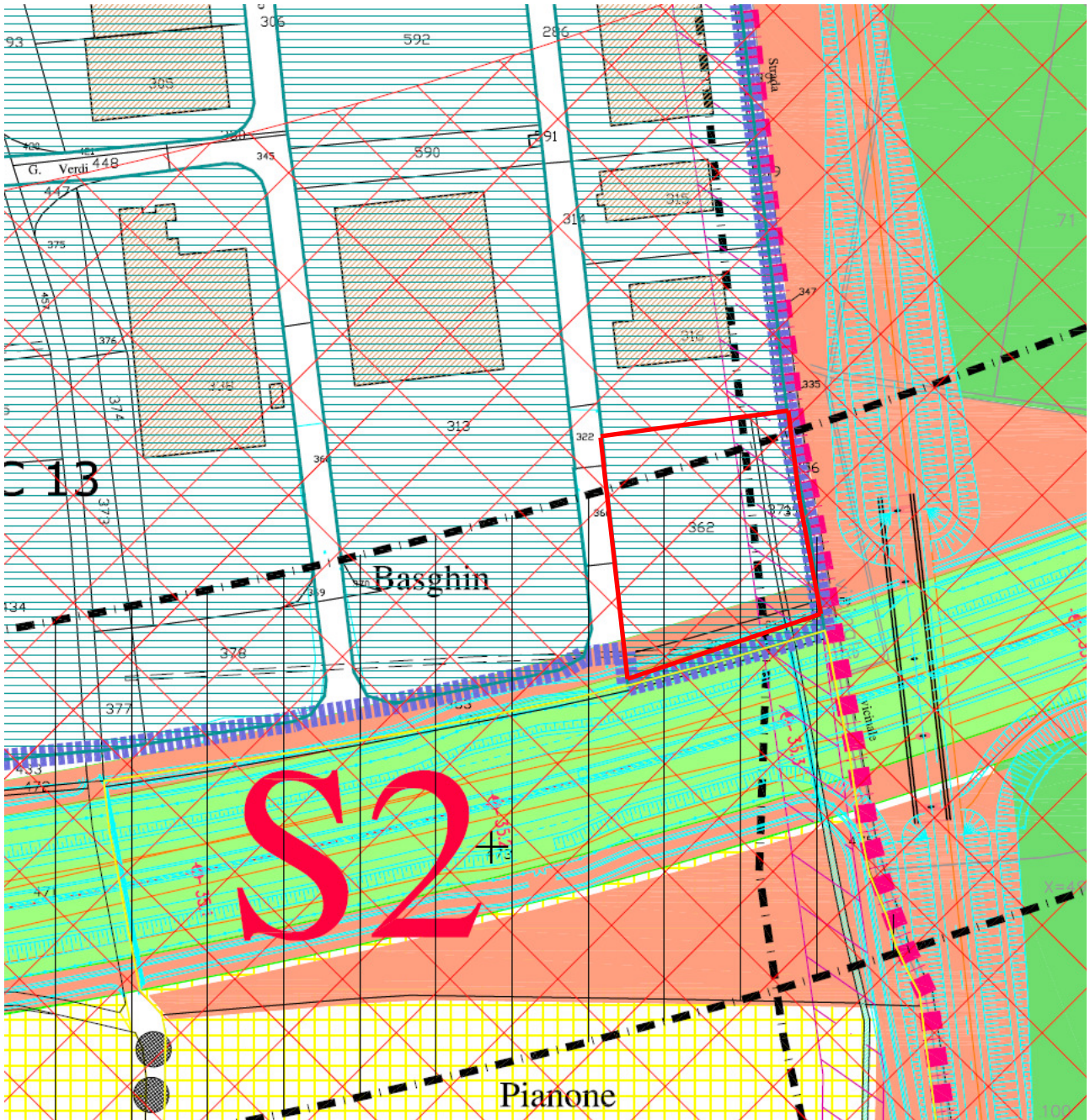


ESTRATTO DI MAPPA




ESTRATTO PIANO DI GOVERNO DEL TERRITORIO



Legenda PGT:


PIP Sovracomunale



AMBITO EDIFICATO
sistema urbano consolidato a carattere produttivo
T.U.C. 13 P.I.P. SOVRACOMUNALE




**TRACCIATO AUTOSTRADALE "CREMONA-MANTOVA"
E TI-BRE E RELATIVE OPERE CONNESSE**
- art. 19 c. 3 e 4 L.R. n° 9/2001 e art. 102/bis della L.R. n° 12/2005
e relativi criteri di applicazione di cui alla D.G.R. 8579/2008




**TRACCIATO AUTOSTRADALE "CREMONA-MANTOVA"
E RELATIVE OPERE CONNESSE - PROGETTO DEFINITIVO**
- art. 19 c. 3 e 4 L.R. n° 9/2001 e art. 102/bis della L.R. n° 12/2005
e relativi criteri di applicazione di cui alla D.G.R. 8579/2008



Corridoio di salvaguardia pertinente il tracciato AUTOSTRADALE "Ti-Bre"
progetto preliminare approvato dal CIPE con Delibera n° 94/2004
ampiezza metri 250 per parte
- art. 19 c. 3 e 4 L.R. n° 9/2001 e art. 102/bis della L.R. n° 12/2005
e relativi criteri di applicazione di cui alla D.G.R. 8579/2008



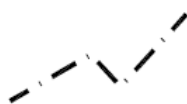
**TRACCIATO AUTOSTRADA "Ti-Bre" - TIRRENO - BRENNERO
E RELATIVE OPERE CONNESSE - PROGETTO DEFINITIVO**
- art. 19 c. 3 e 4 L.R. n° 9/2001 e art. 102/bis della L.R. n° 12/2005
e relativi criteri di applicazione di cui alla D.G.R. 8579/2008



**AMBITO SEDE STRADALE E SUE PERTINENZE
PREVISTO DAL PROGETTO DEFINITIVO "Ti-Bre"**



**AMBITO DI VALORIZZAZIONE AMBIENTALE
PREVISTO DAL PROGETTO DEFINITIVO "Ti-Bre"**



LIMITE FASCIA DI RISPETTO STRADALE
m. 60 tratto autostradale
m. 30 tratto opere connesse all'autostrada
m. 30 S.P. ex S.S. n° 10
m. 20 alla S.P. n° 31 e S.P. n° 77

ESTRATTO ORTOFOTO

