

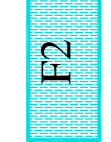


LEGENDA

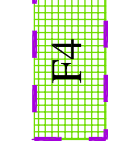
 Confine comunale attuale

 PERIMETRO NUCLEO DI ANTICA FORMAZIONE
C.V. n. 1084/27 del 31/12/87 art. 22/2005
C.V. n. 457/78

 **F1** ESPICOLI A REDE per interventi pubblici
col interesse pubblico o generale esclusivo
1 F1 mq. 1.500 8 F1 mq. 1.700
2 F1 mq. 1.500 9 F1 mq. 1.600
4 F1 mq. 1.250 8 F1 mq. 1.500

 **F2** ESPICOLI A REDE per interventi pubblici
col interesse pubblico o generale esclusivo
1 F2 mq. 1.500
2 F2 mq. 1.500
3 F2 mq. 1.500



 **F3** AMBITO DI INTERESSE COLLETTIVO ED USO PUBBLICO
col interesse pubblico o generale esclusivo
1 F3 mq. 2.735
2 F3 mq. 1.420
4 F3 mq. 2.300

 **F4** AMBITO FINALIZZATO AD OPERE ED INTERVENTI DI INTERESSE PUBBLICO
E COLLETTIVO PER IL BENEFICIO DI UN SERVIZIO A TUTTO ATTRAVERSO LA
COLLETTIVITA' DI UN PROGRAMMA, AD INIZIATIVA E PROPRIETA' PRIVATA
1 F4 mq. 20.330

ELENCO DELLE ATTREZZATURE ESISTENTI

 F1	municipio	m
	magazzino comunale	mc
 F2	scuola dell'infanzia	sf
	scuola elementare	se
	ambulatorio medico	am
	farmacia	f
	ufficio postale	up
	palestra comunale	pc
	chiesa	c
	oratorio	o
	casa parrocchiale	cp
	cimitero	cm
	punto di raccolta differenziata	rd
	impianto di compostaggio verde misto	lc
	verde attrezzato	v
	parterraggio	p
	attrezzature sportive	as
 O	pozzo di captazione acqua potabile	pac

ELENCO DELLE ATTREZZATURE DI PREVISIONE

 F3	impianto di depurazione acque	ID
	punto di raccolta differenziata	RD
	impianto tecnologico	IT
 F4	verde attrezzato - parterraggio	V - P

AMBITO FINALIZZATO AD OPERE ED INTERVENTI DI INTERESSE PUBBLICO
E COLLETTIVO PER IL BENEFICIO DI UN SERVIZIO A TUTTO ATTRAVERSO LA
COLLETTIVITA' DI UN PROGRAMMA, AD INIZIATIVA E PROPRIETA' PRIVATA

REGIONE LOMBARDIA
provincia di Cremona

COMUNE DI CALVATONE

P.G.T.

piano di governo del territorio

(reso in unico atto ai sensi e per gli effetti
dell'Art. 10-bis comma 2 della L.R. 11.03.2005 n° 12)

Documento di Piano
Piano delle Regole
Piano dei Servizi

MODIFICATO A SEGUITO
ACCOGLIMENTO OSSERVAZIONI

variante approvata con D.C.C. n° 22 del 07.05.2011

variante approvata con D.C.C. n° 2 del 09.01.2012

TAV. 07

Sistema dei servizi - piano dei servizi

scala 1 : 2.500

studio progettuale di pianificazione territoriale
arch. marco gazzoli
collaborazione ed elaborazione
20012, casellone - via quadelle, 2/a - tel./fax. 0374_351399 e-mail: gazzolmario@libero.it

20012, casellone - via quadelle, 2/a - tel./fax. 0374_351399 e-mail: gazzolmario@libero.it

